

dirigen
de los Dólares.
B-2) JUAN DE VERO.



Ciudad de Corrientes
Municipalidad de la Ciudad de Corrientes
Secretaría de Economía y Hacienda
Dirección de Seguros y Catastro

*Honorable Concejo Deliberante
de la Ciudad de Corrientes*

CORRIENTES, 02 MAYO 1990

ORDENANZA Nº 1986

VISTO:

El Expediente Nº152-M-90/0 iniciado por el Ministerio de Salud Pública; y

CONSIDERANDO:

Que en estas actuaciones el Ministerio de Salud Pública de la Provincia, solicita la donación de terrenos destinados a la construcción de Centros de Salud;

Que dicho emprendimiento se enmarca en el desarrollo del Programa de Atención Primaria de la Salud, encarado por la Secretaría de Salud de la Nación contando con el apoyo financiero del B.I.D.;

Que a fs.3 la Secretaría de Planeamiento informa que es factible dar curso favorable a lo solicitado adjuntándose copias de los planos con indicación de ubicación de los terrenos pedidos;

Que a fs.8 vuelta obra dictámen sin objeciones del Asesor Legal;

Que es intención de este Municipio favorecer el mejoramiento de las condiciones de vida de la población correntina, constituyendo los referidos Centros de Salud en aporte incuestionable;

Que, conforme al inc.45-Art.51 de la Ley Nº2498, Orgánica de los Municipios, es atribución de este cuerpo la disposición de los bienes del dominio Municipal.

POR ELLO

EL HONORABLE CONCEJO DELIBERANTE
SANCIONA CON FUERZA DE ORDENANZA

ART.1º.-: Desafectar del dominio público las fracciones de terrenos // que se individualizan en los ANEXOS I, II y III y que se identifican:

- I) Lote de aproximadamente 600 m² de superficie correspondiente a la plaza II del Duplicado de Mensura Nº9221 "U" sobre calle Gutnisky.

Ecc. JUAN ANTONIO MACIEL
SECRETARIO
Honorable Concejo Deliberante
Municipalidad de la Ciudad de Ctes.



DR. RUBEN D. CASCO
Vice-Presidente 1º A/C
Presidencia del H.C.D.

SECRETARIA DE PLANEAMIENTO



*Honorable Concejo Deliberante
de la Ciudad de Corrientes*

..2//

ORDENANZA Nº **1986**

CORRIENTES, **02 MAYO 1990**

II) Lote de aproximadamente 600 m² de superficie correspon-/
diente a la Reserva Municipal del Duplicado de Mensura Nº
10053 "U" sobre calle Payubre

III) Lote de aproximadamente 500 m² de superficie correspon-/
diente al area peatonal proyectada del Duplicado de Men-
sura Nº10101 "U" sobre calle Ramos Mejía.

ART.2º.-: Donar las fracciones indicadas en el artículo 1º al Ministe-
rio de Salud Pública, cuyas medidas lineales y superficiales
surgirán de la mensura a ejecutarse y de los antecedentes de
dominio, es decir que la donación se efectúa(ad-corpus) suje-
to a la realización de dichas tareas.

ART.3º.-: Encomiéndose al Departamento Ejecutivo el saneamiento de do-
minio a los efectos de concretar, previa ejecución de las //
mensuras pertinentes por parte del donatario, la determina-/
ción de las medidas lineales y de superficie de los terrenos.

ART.4º.-: Se autoriza al Departamento Ejecutivo a suscribir la escritu-
ra traslativa de dominio una vez que se haya cumplimentado lo
indicado en el Art.3º de la presente Ordenanza.


ART.5º.-: La presente donación se efectúa con el cargo de destinar los
inmuebles donados a la construcción de los Centros de Salud,
programados en el Plan de Asistencia Financiera del BID, no/
pudiendo darse un uso distinto a los mismos.

ART.6º.-: Si en el término de 5(cinco) años de efectuada la donación /
no se hubieren ejecutado las construcciones de los Centros /
de Salud en los terrenos aludidos, la donación, que por la /
presente se efectúa quedará sin efecto, debiendo el Ministe-
rio de Salud Pública, restituir los lotes donados, con las /
mejoras que pudieran haberse realizado en ellos, sin derecho
a indemnización ni reclamo alguno.

EGC. JUAN ANTONIO MACIEL
SECRETARIO

Honorable Concejo Deliberante
Municipalidad de la Ciudad de Ctes.




DR. RUBÉN D. CASCO
Vice-Presidente 1º a/c/
Presidencia del H.C.D.



*Honorable Concejo Deliberante
de la Ciudad de Corrientes*



Ciudad
de Corrientes

Municipalidad de la Ciudad de Corrientes
Secretaría de Economía y Hacienda
Dirección General de Catastro

..311

CORRIENTES, 02 MAYO 1990

ORDENANZA Nº 1986

ART. 7º.-: La presente Ordenanza será refrendada por el Señor Secretario del Honorable Concejo Deliberante.

ART. 8º.-: Remítase la presente al Departamento Ejecutivo para su promulgación.

ART. 9º.-: Regístrese, Comuníquese, Publíquese y Archívese.
AEA/nrd.

ADO EN EL RECINTO DEL HONORABLE CONCEJO DELIBERANTE A LOS TRES DIAS /
DEL MES DE ABRIL DEL AÑO MIL NOVECIENTOS NOVENTA.

Esc. JUAN ANTONIO MACIEL
SECRETARIO
Honorable Concejo Deliberante
Municipalidad de la Ciudad de Cies.



DR. RUBEN D. CASCO
Vice-Presidente 1º a/c
Presidencia del H.C.D.


LA ORDENANZA N° 1286, SANCIONADA POR EL HONORABLE CONCEJO

DELIBERANTE CON FECHA 02 DE MAYO DE 1990.

FOR TANTO: REQUERIDA DE SU CUMPLIMIENTO.

CORRIENTES, 04 DE MAYO DE 1990.

Ing. MANUEL EDUARDO GOMEZ VARA
Secretario General
MUNICIPALIDAD DE LA CIUDAD DE CORRIENTES

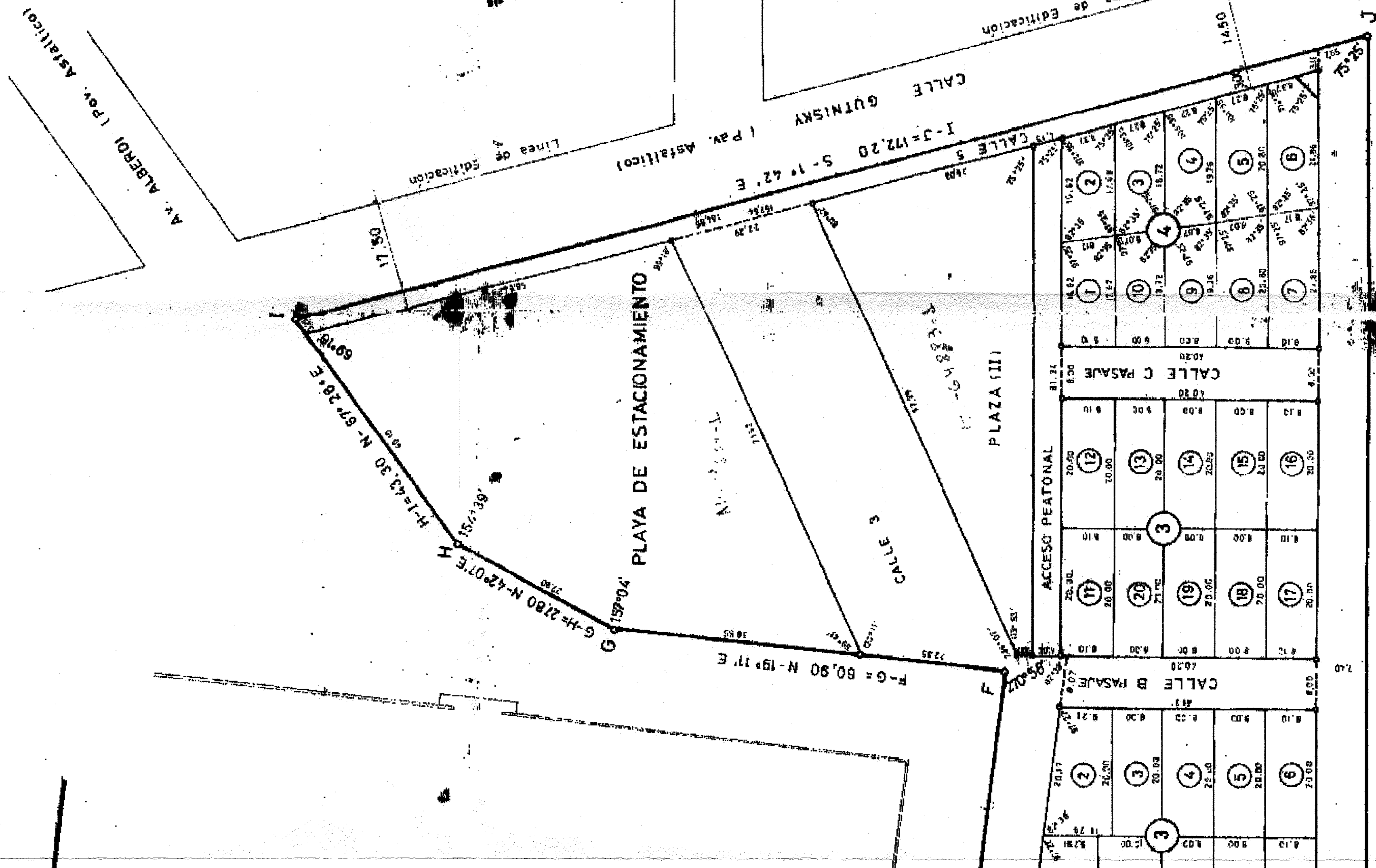
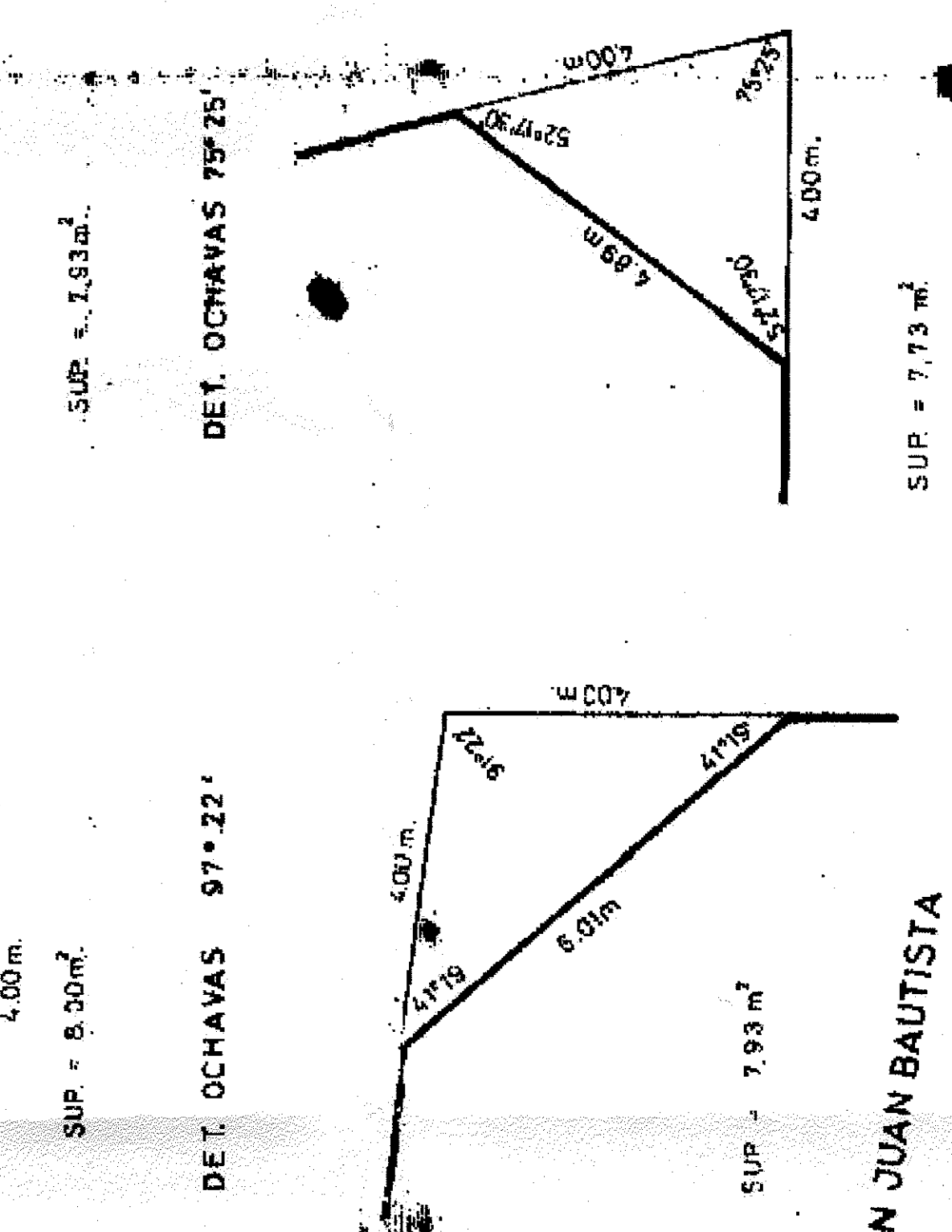
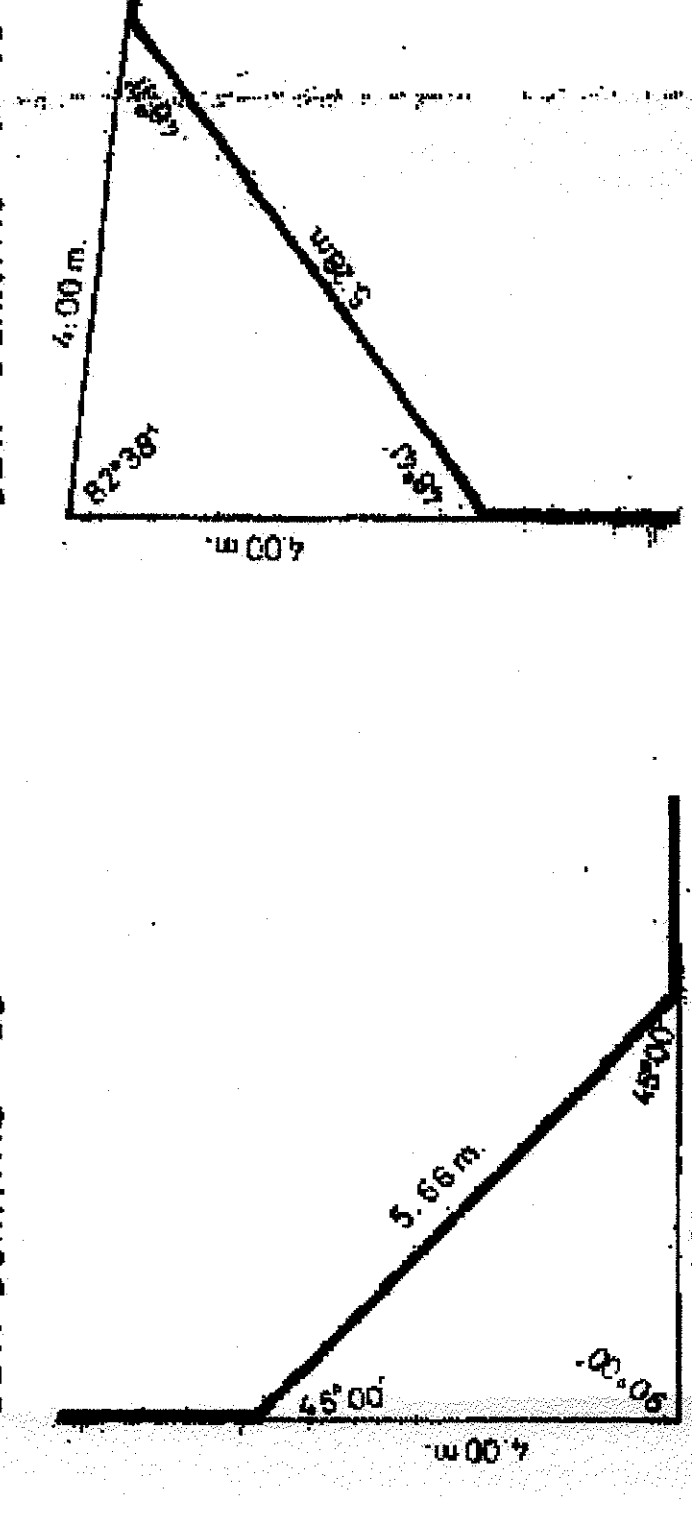


RAUL ROLANDO ROMERO FERIS
Intendente
MUNICIPALIDAD DE LA CIUDAD DE CORRIENTES

CUADRO DE SUPERFICIES

MANZ. N°	LOTEN	SUP. EN m²
1	1	160.00
2	2	160.00
3	3	160.00
4	4	160.00
5	5	160.00
6	6	160.00
7	7	160.00
8	8	160.00
9	9	160.00
10	10	160.00
11	11	160.00
12	12	160.00
13	13	160.00
14	14	160.00
15	15	160.00
16	16	160.00
17	17	160.00
18	18	160.00
19	19	160.00
20	20	160.00
21	21	160.00
22	22	160.00
23	23	160.00
24	24	160.00
25	25	160.00
26	26	160.00
27	27	160.00
28	28	160.00
29	29	160.00
30	30	160.00
31	31	160.00
32	32	160.00
33	33	160.00
34	34	160.00
35	35	160.00
36	36	160.00
37	37	160.00
38	38	160.00
39	39	160.00
40	40	160.00
41	41	160.00
42	42	160.00
43	43	160.00
44	44	160.00
45	45	160.00
46	46	160.00
47	47	160.00
48	48	160.00
49	49	160.00
50	50	160.00
51	51	160.00
52	52	160.00
53	53	160.00
54	54	160.00
55	55	160.00
56	56	160.00
57	57	160.00
58	58	160.00
59	59	160.00
60	60	160.00
61	61	160.00
62	62	160.00
63	63	160.00
64	64	160.00
65	65	160.00
66	66	160.00
67	67	160.00
68	68	160.00
69	69	160.00
70	70	160.00
71	71	160.00
72	72	160.00
73	73	160.00
74	74	160.00
75	75	160.00
76	76	160.00
77	77	160.00
78	78	160.00
79	79	160.00
80	80	160.00
81	81	160.00
82	82	160.00
83	83	160.00
84	84	160.00
85	85	160.00
86	86	160.00
87	87	160.00
88	88	160.00
89	89	160.00
90	90	160.00
91	91	160.00
92	92	160.00
93	93	160.00
94	94	160.00
95	95	160.00
96	96	160.00
97	97	160.00
98	98	160.00
99	99	160.00
100	100	160.00

MANZ. N°	LOTEN	SUP. EN m²
1	1	160.00
2	2	160.00
3	3	160.00
4	4	160.00
5	5	160.00
6	6	160.00
7	7	160.00
8	8	160.00
9	9	160.00
10	10	160.00
11	11	160.00
12	12	160.00
13	13	160.00
14	14	160.00
15	15	160.00
16	16	160.00
17	17	160.00
18	18	160.00
19	19	160.00
20	20	160.00
21	21	160.00
22	22	160.00
23	23	160.00
24	24	160.00
25	25	160.00
26	26	160.00
27	27	160.00
28	28	160.00
29	29	160.00
30	30	160.00
31	31	160.00
32	32	160.00
33	33	160.00
34	34	160.00
35	35	160.00
36	36	160.00
37	37	160.00
38	38	160.00
39	39	160.00
40	40	160.00
41	41	160.00
42	42	160.00
43	43	160.00
44	44	160.00
45	45	160.00
46	46	160.00
47	47	160.00
48	48	160.00
49	49	160.00
50	50	160.00
51	51	160.00
52	52	160.00
53	53	160.00
54	54	160.00
55	55	160.00
56	56	160.00
57	57	160.00
58	58	160.00
59	59	160.00
60	60	160.00
61	61	160.00
62	62	160.00
63	63	160.00
64	64	160.00
65	65	160.00
66	66	160.00
67	67	160.00
68	68	160.00
69	69	160.00
70	70	160.00
71	71	160.00
72	72	160.00
73	73	160.00
74	74	160.00
75	75	160.00
76	76	160.00
77	77	160.00
78	78	160.00
79	79	160.00
80	80	160.00
81	81	160.00
82	82	160.00
83	83	160.00
84	84	160.00
85	85	160.00
86	86	160.00
87	87	160.00
88	88	160.00
89	89	160.00
90	90	160.00
91	91	160.00
92	92	160.00
93	93	160.00
94	94	160.00
95	95	160.00
96	96	160.00
97	97	160.00
98	98	160.00
99	99	160.00
100	100	160.00



BALANCE DE SUPERFICIES

SUP. MANZ. 802	S/DUP.	42,445.12 m²
SUP. FRACCIÓN A	S/M	11,811.87 m²
SUP. PLAZA I	S/M	2,243.52 m²
SUP. PLAZA II	S/M	1,841.01 m²
SUP. PLAZA III	S/M	3,094.39 m²
SUP. FRACCIÓN B	S/M	13,974.11 m²
SUP. CALLES	S/M	5,443.86 m²
SUP. TOTAL	S/M	42,448.74 m²
DIF. (+/-)		3.62 m²

NOTAS Y REFERENCIAS

- Medidas lineales en metros
- Calles fuera de escala
- Angulos no indicados son rectos
- Poste esquinero
- En todos los esqueros de lotes se colocaran estacas de maderas
- Rumbos adaptados del D.P. 8819-U
- Los angulos no indicados son rectos o suplementarios

OBJETO: DIVISION EN BASE AL DUBICADO 8819-U

CARACTER: PARTICULAR

PROVINCIA: Corrientes (Rep. Argentina)

DEPARTAMENTO: CAPITAL

LUGAR: MUNICIPIO DE CORRIENTES

PROPIEDAD DE: MUNICIPALIDAD DE LA CIUDAD DE CORRIENTES

UBICACION: MANZANA N° 802

Dominio: CARP. Folio Real Mat. N° 12631/82, 12631/83, 12631/84, 12631/85, 12631/86, 12631/87, 12631/88, 12631/89, 12631/90, 12631/91, 12631/92, 12631/93, 12631/94, 12631/95, 12631/96, 12631/97, 12631/98, 12631/99, 12631/100, 12631/101, 12631/102, 12631/103, 12631/104, 12631/105, 12631/106, 12631/107, 12631/108, 12631/109, 12631/110, 12631/111, 12631/112, 12631/113, 12631/114, 12631/115, 12631/116, 12631/117, 12631/118, 12631/119, 12631/120, 12631/121, 12631/122, 12631/123, 12631/124, 12631/125, 12631/126, 12631/127, 12631/128, 12631/129, 12631/130, 12631/131, 12631/132, 12631/133, 12631/134, 12631/135, 12631/136, 12631/137, 12631/138, 12631/139, 12631/140, 12631/141, 12631/142, 12631/143, 12631/144, 12631/145, 12631/146, 12631/147, 12631/148, 12631/149, 12631/150, 12631/151, 12631/152, 12631/153, 12631/154, 12631/155, 12631/156, 12631/157, 12631/158, 12631/159, 12631/160, 12631/161, 12631/162, 12631/163, 12631/164, 12631/165, 12631/166, 12631/167, 12631/168, 12631/169, 12631/170, 12631/171, 12631/172, 12631/173, 12631/174, 12631/175, 12631/176, 12631/177, 12631/178, 12631/179, 12631/180, 12631/181, 12631/182, 12631/183, 12631/184, 12631/185, 12631/186, 12631/187, 12631/188, 12631/189, 12631/190, 12631/191, 12631/192, 12631/193, 12631/194, 12631/195, 12631/196, 12631/197, 12631/198, 12631/199, 12631/200, 12631/201, 12631/202, 12631/203, 12631/204, 12631/205, 12631/206, 12631/207, 12631/208, 12631/209, 12631/210, 12631/211, 12631/212, 12631/213, 12631/214, 12631/215, 12631/216, 12631/217, 12631/218, 12631/219, 12631/220, 12631/221, 12631/222, 12631/223, 12631/224, 12631/225, 12631/226, 12631/227, 12631/228, 12631/229, 12631/230, 12631/231, 12631/232, 12631/233, 12631/234, 12631/235, 12631/236, 12631/237, 12631/238, 12631/239, 12631/240, 12631/241, 12631/242, 12631/243, 12631/244, 12631/245, 12631/246, 12631/247, 12631/248, 12631/249, 12631/250, 12631/251, 12631/252, 12631/253, 12631/254, 12631/255, 12631/256, 12631/257, 12631/258, 12631/259, 12631/260, 12631/261, 12631/262, 12631/263, 12631/264, 12631/265, 12631/266, 12631/267, 12631/268, 12631/269, 12631/270, 12631/271, 12631/272, 12631/273, 12631/274, 12631/275, 12631/276, 12631/277, 12631/278, 12631/279, 12631/280, 12631/281, 12631/282, 12631/283, 12631/284, 12631/285, 12631/286, 12631/287, 12631/288, 12631/289, 12631/290, 12631/291, 12631/292, 12631/293, 12631/294, 12631/295, 12631/296, 12631/297, 12631/298, 12631/299, 12631/300, 12631/301, 12631/302, 12631/303, 12631/304, 12631/305, 12631/306, 12631/307, 12631/308, 12631/309, 12631/310, 12631/311, 12631/312, 12631/313, 12631/314, 12631/315, 12631/316, 12631/317, 12631/318, 12631/319, 12631/320, 12631/321, 12631/322, 12631/323, 12631/324, 12631/325, 12631/326, 12631/327, 12631/328, 12631/329, 12631/330, 12631/331, 12631/332, 12631/333, 12631/334, 12631/335, 12631/336, 12631/337, 12631/338, 12631/339, 12631/340, 12631/341, 12631/342, 12631/343, 12631/344, 12631/345, 12631/346, 12631/347, 12631/348, 12631/349, 12631/350, 12631/351, 12631/352, 12631/353, 12631/354, 12631/355, 12631/356, 12631/357, 12631/358, 12631/359, 12631/360, 12631/361, 12631/362, 12631/363, 12631/364, 12631/365, 12631/366, 12631/367, 12631/368, 12631/369, 12631/370, 12631/371, 12631/372, 12631/373, 12631/374, 12631/375, 12631/376, 12631/377, 12631/378, 12631/379, 12631/380, 12631/381, 12631/382, 12631/383, 12631/384, 12631/385, 12631/386, 12631/387, 12631/388, 12631/389, 12631/390, 12631/391, 12631/392, 12631/393, 12631/394, 12631/395, 12631/396, 12631/397, 12631/398, 12631/399, 12631/400, 12631/401, 12631/402, 12631/403, 12631/404, 12631/405, 12631/406, 12631/407, 12631/408, 12631/409, 12631/410, 12631/411, 12631/412, 12631/413, 12631/414, 12631/415, 12631/416, 12631/417, 12631/418, 12631/419, 12631/420, 12631/421, 12631/422, 12631/423, 12631/424, 12631/425, 12631/426, 12631/427, 12631/428, 12631/429, 12631/430, 12631/431, 12631/432, 12631/433, 12631/434, 12631/435, 12631/436, 12631/437, 12631/438, 12631/439, 12631/440, 12631/441, 12631/442, 12631/443, 12631/444, 12631/445, 12631/446, 12631/447, 12631/448, 12631/449, 12631/450, 12631/451, 12631/452, 12631/453, 12631/454, 12631/455, 12631/456, 12631/457, 12631/458, 12631/459, 12631/460, 12631/461, 12631/462, 12631/463, 12631/464, 12631/465, 12631/466, 12631/467, 12631/468, 12631/469, 12631/470, 12631/471, 12631/472, 12631/473, 12631/474, 12631/475, 12631/476, 12631/477, 12631/478, 12631/479, 12631/480, 12631/481, 12631/482, 12631/483, 12631/484, 12631/485, 12631/486, 12631/487, 12631/488, 12631/489, 12631/490, 12631/491, 12631/492, 12631/493, 12631/494, 12631/495, 12631/496, 12631/497, 12631/498, 12631/499, 12631/500, 12631/501, 12631/502, 12631/503, 12631/504, 12631/505, 12631/506, 12631/507, 12631/508, 12631/509, 12631/510, 12631/511, 12631/512, 12631/513, 12631/514, 12631/515, 12631/516, 12